

MODULARIO
n. r. n. 497



MINISTERO DELLE FINANZE
DIPARTIMENTO DEL TERRITORIO
CATASTO EDILIZIO URBANO (RDL 13-4-1939, n. 652)

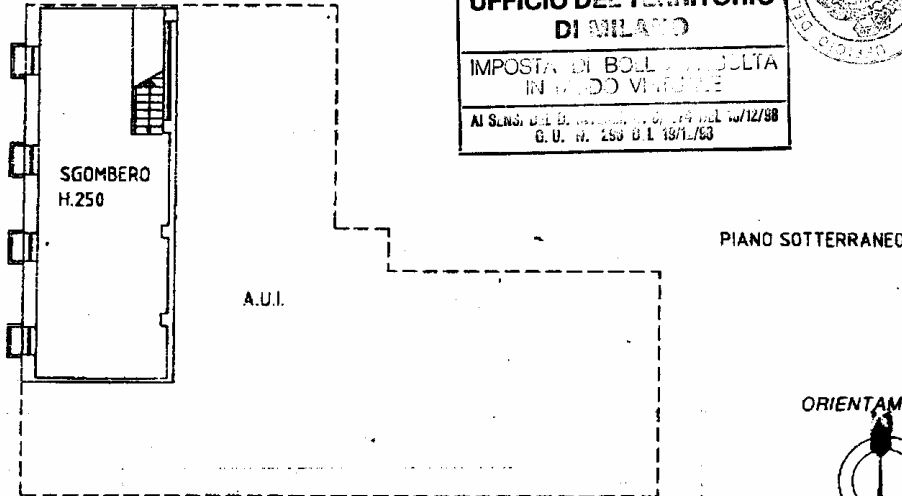
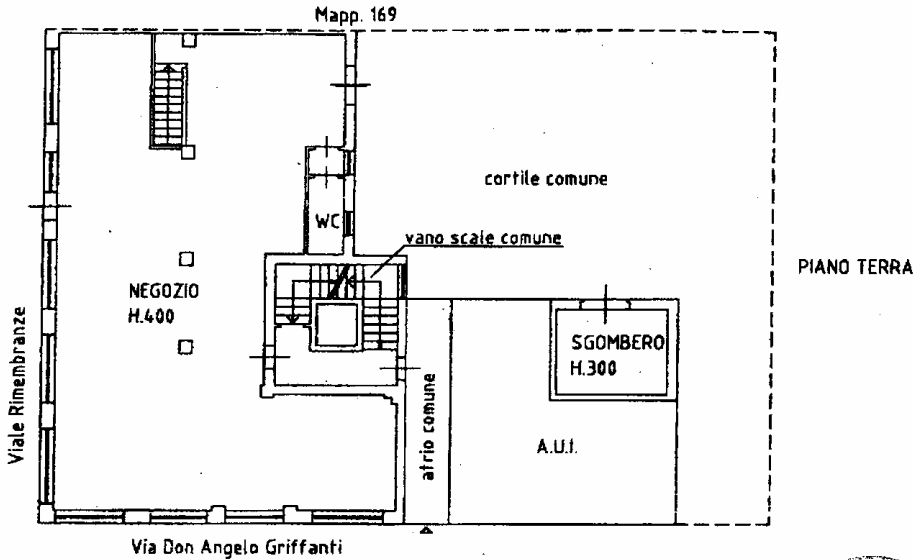
4

MOD. BN



LIRE
200

Planimetria di u.i.u. in Comune di SARONNO..... via DON ANGELO GRIFFANTI..... civ. 2.....

Catasto del fabbricati - Situazione al 03/11/2006 - Comune di SARONNO(1441) - < Sezione Urbana: SA Foglio: 8 Particella: 168 - Subalterno 503 >
VIA DON ANGELO GRIFFANTI n. 2 piano: 1-5f.



**UFFICIO DEL TERRITORIO
DI MILANO**
IMPOSTA DI BOLLO
IN FAVORE DELL'UFFICIO
Al SENSO DEL D. M. 10/11/1998
G. U. n. 259 D. L. 19/1/73



Dichiarazione di N.C. <input type="checkbox"/>	Compilata dal <u>ZOCCO GIANLUIGI</u> (titolo, cognome e nome)	RISERVATO ALL'UFFICIO
Denuncia di variazione una Planimetria in atti <input checked="" type="checkbox"/>	Isritto all'albo del <u>GEOMETRA</u>	
Identificativi catastali	data <u>20/10/2006</u> Firma <u>[Signature]</u>	

Data presentazione: 02/11/2001 - Data: 03/11/2006 - Certificato n. MI0663678 - Richiesta n. 256482 - Richiedente HXHRMR63H46Z100H
Tot. schede: 1 - Formato di acq.: A4 (216x297) - Fatt. di scala: 1:1

