

NOCCULARIO  
N. C. D. 497



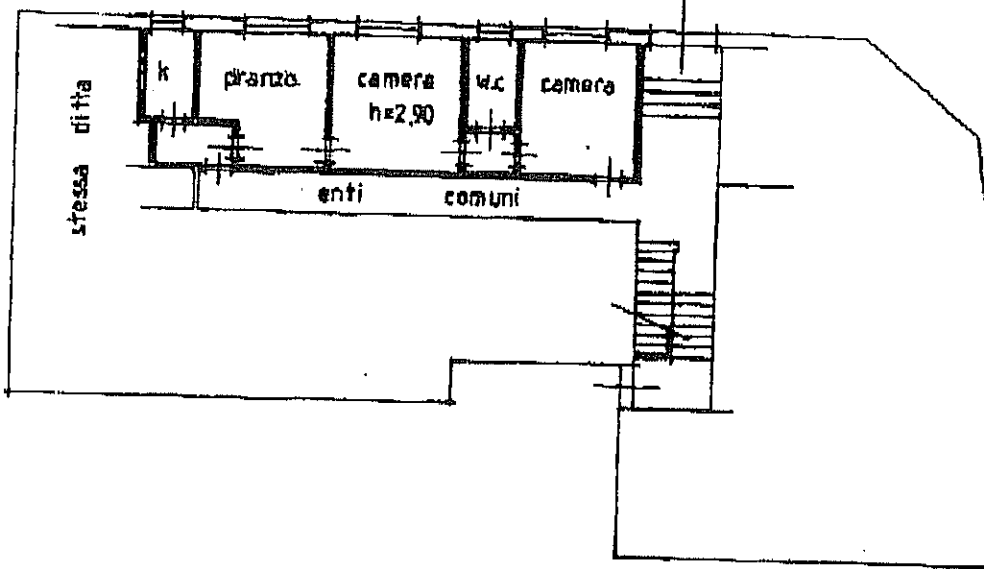
MINISTERO DELLE FINANZE  
DIPARTIMENTO DEL TERRITORIO  
**CATASTO EDILIZIO URBANO** (RD 13-4-1938, n. 852)

MOD. 9H

LIRE  
200

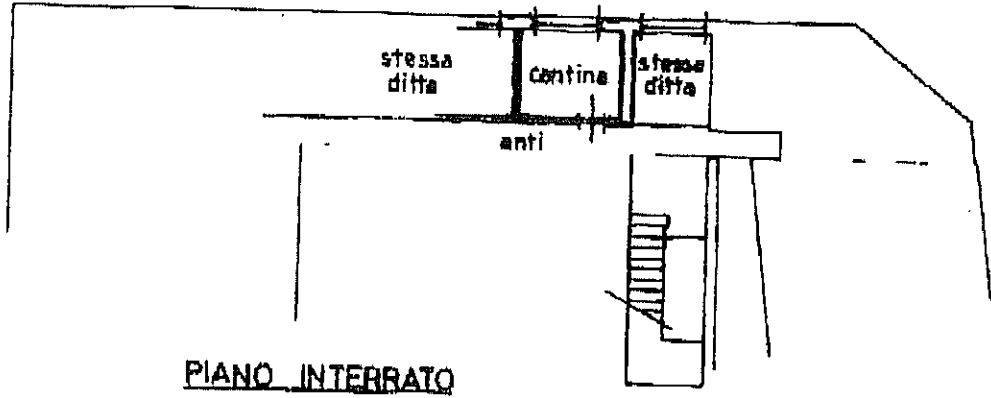
Planimetria di u.i.u. In Comune di..... **DESIO** ..... via **Rza Martiri di Fossoli** ..... civ..... **31**

Via Belingeri



PIANO TERRENO

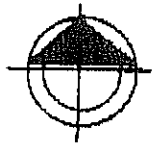
Via Belingeri



PIANO INTERRATO

h = 2,70

ORIENTAMENTI



SCALA DI 1:2

Dichiarazione di N.C.   
Denuncia di variazione

Completata dal **ARCH. BRIOSCHI, CAROLINA**  
(Titolo, cognome e nome)

RISERVATO ALL'UFFICIO

una Planimetria in atti  
a presentazione 03/11/2000 - Data: 06/06/2006 - Via. n. MI0365923 - Richiesta n. 144795 - Richiedente MERONI  
schede 38 - Formato di acq.: A4 (210x297) - Fog. di scelti: 1  
n. 251 sub 704 nella provincia di Milano n. 11028